

ARRÊTÉ N° DDT-SGREB-2023-222

Instaurant des mesures de restriction temporaire des usages de l'eau et de l'irrigation agricole depuis les cours d'eau dans le département d'Eure-et-Loir

**Le Préfet d'Eure-et-Loir,
Chevalier de la Légion d'honneur,
Officier de l'Ordre National du Mérite**

Vu le code de l'environnement et notamment ses articles L.211-1, L.211-3 et L.214-18 pour sa partie législative et R.211-66 à R.211-70 pour sa partie réglementaire ;

Vu le décret n° 2004-374 du 29 avril 2004 modifié par le décret n° 2010-146 du 16 février 2010 relatif aux pouvoirs des préfets, à l'organisation et à l'action des services de l'État dans les régions et les départements ;

Vu le Schéma Directeur d'Aménagement et de Gestion des Eaux (SDAGE) du Bassin Loire-Bretagne, approuvé par arrêté du Préfet Coordonnateur de Bassin en date du 18 mars 2022 ;

Vu le Schéma Directeur d'Aménagement et de Gestion des Eaux (SDAGE) du Bassin de la Seine et des cours d'eau côtiers normands, approuvé par arrêté du Préfet Coordonnateur de Bassin en date du 23 mars 2022 ;

Vu le Schéma d'Aménagement et de Gestion des Eaux (SAGE) de la Nappe de Beauce et des milieux aquatiques associés, approuvé le 11 juin 2013 ;

Vu le Schéma d'Aménagement et de Gestion des Eaux (SAGE) du bassin versant du Loir, approuvé le 25 septembre 2015 ;

Vu le Schéma d'Aménagement et de Gestion des Eaux (SAGE) de l'Avre, approuvé le 27 décembre 2013 ;

Vu le Schéma d'Aménagement et de Gestion des Eaux (SAGE) de l'Huisne, approuvé le 12 janvier 2018 ;

Vu l'arrêté préfectoral n° DDT-SGREB-2023-056 du 25 avril 2023 définissant le cadre des mesures de limitation des usages de l'eau en période de sécheresse relatif aux eaux superficielles ;

Vu le décret du 6 janvier 2021 portant nomination de Mme Françoise SOULIMAN, en qualité de préfet d'Eure-et-Loir ;

Considérant les débits observés aux stations hydrométriques du réseau de mesures opérées par les DREAL ;

Considérant les observations visuelles réalisées par les agents départementaux de l'Office Français de la Biodiversité sur les points de l'Observatoire National des Étiages (réseau ONDE) ;

Considérant le suivi participatif citoyen des assocs ;

Considérant que les services de Météo France annoncent une stabilité des températures et une absence de pluviométrie significative ;

Considérant la faiblesse des niveaux des nappes et des débits des cours d'eau du département d'Eure-et-Loir ;

Considérant les échanges lors du comité restreint réuni le 28 juin 2023 ;

Considérant que des mesures de restriction de certains usages de l'eau sont nécessaires pour préserver la satisfaction des exigences de la santé, de la salubrité publique, de la sécurité civile, de l'alimentation en eau potable de la population et les besoins des milieux naturels ;

Considérant la nécessaire solidarité des usagers de l'eau ;

Sur proposition du directeur départemental des territoires d'Eure-et-Loir ;

ARRÊTE

ARTICLE 1 : Objet de l'arrêté

Le présent arrêté définit les mesures de restrictions temporaires des usages de l'eau liées à l'état des ressources en eaux superficielles dans le département d'Eure-et-Loir.

ARTICLE 2 : Niveau de gravité des zones d'alerte sécheresse

Les zones d'alerte et leurs niveaux de gravité, en référence à l'arrêté préfectoral n°DDT-SGREB-2023-056 du 25 avril 2023 définissant le cadre des mesures de limitation des usages de l'eau en période de sécheresse relatif aux eaux superficielles, sont les suivants au **4 juillet 2023** :

N° de la zone d'alerte	Nom de la zone d'alerte	Niveau de gravité
1	AIGRE	Crise
2	EURE amont	Alerte renforcée
3	EURE moyen haut	Crise
4	EURE moyen bas	Alerte renforcée
5	OZANNE	Alerte renforcée
6	YERRE	Crise
7	BLAISE	Crise
8	CLOCHE	Alerte renforcée
9	CONIE	Crise
10	DROUETTE	Vigilance
11	VESGRE	Crise
12	LOIR amont	Crise
13	LOIR aval	Crise
14	AVRE moyen	Alerte
15	AVRE aval	Alerte renforcée
16	VOISE	Crise
17	JUINE	Non concerné

La cartographie des zones d'alerte et leurs niveaux de gravité est représentée en **annexe I** du présent arrêté. Les communes de chaque zone d'alerte sont listées en **annexe II** du présent arrêté.

ARTICLE 3 : Mesures de restrictions applicables aux usages agricoles

Les mesures de restrictions listées dans le tableau du présent article sont applicables aux prélèvements d'eau à but d'irrigation des cultures :

- dans les cours d'eau et leurs nappes d'accompagnement assimilées à la nappe alluviale,
- aux plans d'eau alimentés par les cours d'eau ou la nappe alluviale.

On entend par prélèvement dans la nappe d'accompagnement tout prélèvement dont une étude réalisée par un hydrogéologue a démontré une incidence sur le cours d'eau ou, à défaut, tout prélèvement réalisé dans la zone des 200 mètres d'un cours d'eau à une profondeur de 0 à 20 mètres inclus. Les cours d'eau pris en compte sont ceux identifiés sur la carte des cours d'eau en ligne sur le site de la préfecture d'Eure-et-Loir (<https://carto2.geo-ide.din.developpement-durable.gouv.fr/frontoffice/?map=2127d196-014f-405c-a79d-9e0ad692c722>).

Les mesures de restrictions ne sont pas applicables à :

- tout prélèvement réalisé dans la zone des 200 mètres d'un cours d'eau à une profondeur de 0 à 20 mètres inclus, dont une étude réalisée par un hydrogéologue a démontré qu'il n'avait aucune incidence sur le cours d'eau,
- tout prélèvement réalisé dans la zone des 200 mètres d'un cours d'eau à une profondeur supérieure à 20 mètres, sauf si une étude a démontré qu'il avait une incidence sur le cours d'eau,
- tout prélèvement réalisé en dehors de la zone des 200 mètres d'un cours d'eau, sauf si une étude a démontré qu'il avait une incidence sur le cours d'eau,
- tout prélèvement réalisé depuis une retenue d'eau non connectée au milieu naturel ou dans une réserve de récupération de pluie étanche et non connectée avec le milieu naturel.

Usages agricoles	Vigilance	Alerte	Alerte renforcée	Crise
Irrigation par aspersion des cultures <i>ne sont pas concernées les pépinières, les cultures fruitières, maraîchères, florales, les plantes aromatiques ou médicinales</i>	Sensibiliser les agriculteurs	Interdiction d'irriguer entre 11h et 18h	Interdiction d'irriguer entre 9h et 20h ou entre 11h et 18h en cas d'utilisation d'un outil de pilotage dédié (présentation du graphique initialisé et calé en fonction du type de sol et culture pour chaque parcelle concernée ou description du matériel spécifique installé et méthodologie de prise en compte)	Interdiction
Irrigation des cultures par système d'irrigation localisée (goutte à goutte, micro-aspersion par exemple) <i>ne sont pas concernées les pépinières, les cultures fruitières, maraîchères, florales, les plantes aromatiques ou médicinales</i>		Autorisé	Interdiction	

Usages agricoles	Vigilance	Alerte	Alerte renforcée	Crise
Pompage d'essai des forages agricoles *	Sensibiliser les agriculteurs	Interdiction sauf dérogation délivrée par la DDT	Interdiction	
Abreuvement des animaux		Autorisé		

* : les restrictions de cet usage (pompage d'essai des forages agricoles) sont applicables à l'ensemble des prélèvements dans le milieu (eaux souterraines et eaux superficielles).

ARTICLE 4 : Mesures de restrictions applicables aux particuliers (usages domestiques), collectivités et entreprises

Les mesures de restrictions listées dans le tableau du présent article sont applicables aux prélèvements dans le milieu (eaux souterraines et eaux superficielles) et à l'eau issue du réseau d'eau potable.

Les mesures de restrictions ne sont pas applicables aux prélèvements réalisés depuis une retenue d'eau non connectée au milieu naturel ou dans une réserve de récupération de pluie étanche et non connectée avec le milieu naturel.

Usages	Vigilance	Alerte	Alerte renforcée	Crise	
Arrosage des pelouses, massifs fleuris	Sensibiliser le grand public et les collectivités aux règles de bon usage d'économie d'eau.	Interdit entre 11h et 18h	Interdiction		
Arrosage des jardins potagers		Interdit entre 11h et 18h	Interdit de 9h à 20h		
Arrosage des espaces verts		Interdiction sauf plantations (arbres et arbustes plantés en pleine terre depuis moins de 1 an uniquement entre 18h et 11h)	Interdiction		
Remplissage et vidange de piscines privées (de plus d'1 m ³)		Interdiction de remplissage sauf remise à niveau et premier remplissage si le chantier avait débuté avant les premières restrictions	Interdiction		
Piscines ouvertes au public		Autorisé	Vidange soumise à autorisation de l'ARS et de la DDT	Remplissage et vidange soumis à autorisation de l'ARS et de la DDT	
Alimentation en eau potable des populations (usages prioritaires : santé, salubrité, sécurité civile)		Pas de limitation sauf arrêté municipal spécifique			

Usages	Vigilance	Alerte	Alerte renforcée	Crise
Lavage de véhicules par les professionnels avec du matériel haute pression	Sensibiliser le grand public et les collectivités aux règles de bon usage d'économie d'eau.	Autorisé		Autorisé uniquement avec 50 % du matériel haute pression (les postes non utilisés doivent être neutralisés) - affichage obligatoire du document à destination des usagers (annexe V)
Lavage de véhicules par les professionnels avec portique à rouleaux		Interdiction sauf avec une installation équipée d'un système de recyclage d'eau ou en mode ECO (les autres programmes doivent être neutralisés) – affichage obligatoire du document à destination des usagers (annexe V)		
Lavage de véhicules par des professionnels ayant des obligations réglementaires		Autorisé		
Lavage de véhicules par les particuliers		Interdit au domicile		
Nettoyage des façades, toitures, trottoirs et autres surfaces imperméabilisées		Interdit sauf si réalisé par une collectivité ou une entreprise de nettoyage professionnel	Interdit sauf impératif sanitaire ou sécuritaire, et réalisé par une collectivité ou une entreprise de nettoyage professionnelle	
Alimentation des fontaines publiques et privées d'ornement		L'alimentation des fontaines publiques et privées en circuit ouvert est interdite		
Brumisateurs et dispositifs de rafraîchissement urbains		Interdiction sauf dérogation délivrée par la DDT prise en période de canicule		
Arrosage des terrains de sport		Interdit entre 11 et 18h	Interdiction (sauf arrosage de manière réduite pour les terrains d'entraînement ou de compétition à enjeu national ou international, sauf en cas de pénurie en eau potable)	

Usages	Vigilance	Alerte	Alerte renforcée	Crise
Arrosage des golfs <i>(Conformément à l'accord cadre golf et environnement 2019-2024)</i>		Interdiction d'arroser les terrains de golf de 8h à 20h de façon à diminuer la consommation d'eau sur le volume hebdomadaire de 15 à 30 %. Un registre de prélèvement devra être rempli hebdomadairement pour l'irrigation.	Réduction des volumes d'eau au moins 60 % par une interdiction d'arroser les fairways 7j/7 : Interdiction d'arroser les terrains de golf à l'exception des « greens et départs ».	Interdiction d'arroser les golfs. Les greens pourront toutefois être préservés, sauf en cas de pénurie d'eau potable, par un arrosage « réduit au strict nécessaire » entre 20h et 8h, et qui ne pourra représenter plus de 30 % des volumes habituels.
Arrosage des pistes d'hippodromes et manèges équins	Sensibiliser le grand public et les collectivités aux règles de bon usage d'économie d'eau.	Interdiction sauf dérogation délivrée par la DDT en cas de manifestations programmées		
Exploitation des installations classées pour la protection de l'environnement (ICPE)	Sensibiliser les exploitants ICPE aux règles de bon usage d'économie d'eau.	Les opérations exceptionnelles consommatrices d'eau et génératrices d'eaux polluées sont reportées (exemple d'opération de nettoyage grande eau) sauf impératif sanitaire ou lié à la sécurité publique. Si arrêté de prescriptions complémentaires : se référer aux dispositions spécifiques relatives à la gestion de la ressource en eau prévues dans leurs autorisations administratives.		
Station d'épuration	Sensibiliser les exploitants	Surveillance accrue et délestage interdit sauf dérogation délivrée par la DDT		
Remplissage / vidange des plans d'eau		Interdiction sauf pour les piscicultures et les usages commerciaux		
Travaux en cours d'eau	Sensibiliser le grand public et les collectivités aux règles de bon usage d'économie d'eau	Limitation des risques de perturbation des milieux aquatiques	Report des travaux sauf dérogation délivrée par la DDT en cas d'assec total, pour des raisons de sécurité, dans le cas d'une restauration ou renaturation du cours d'eau	
Manœuvre d'ouvrage situé sur le cours d'eau et ses affluents naturels ou artificiels (biefs de moulin), hors plan d'eau		Interdiction de toute manœuvre susceptible d'influencer le débit ou le niveau de l'eau, dont ouverture et fermeture, sauf dérogation délivrée par la DDT pour le maintien de zones humides, pour les travaux déclarés d'intérêt général et impératifs liés à la sécurité publique		

ARTICLE 5 : Dispositif dérogatoire

Le préfet peut, à titre exceptionnel, à la demande d'un usager, adapter les mesures de restriction s'appliquant à son usage.

Toute demande d'adaptation des mesures de restriction doit être justifiée par les conséquences des restrictions en cours sur leur usage.

Chaque demande d'adaptation doit être adressée au service en charge de l'eau de la Direction Départementale des Territoires d'Eure-et-Loir par courriel (ddt-sgreb@eure-et-loir.gouv.fr), accompagnée du formulaire de demande de dérogation complété et disponible en **annexe III** du présent arrêté.

Concernant les usages agricoles, sont réputées recevables, sauf avis contraire motivé de l'autorité administrative, les demandes de dérogations suivantes :

- Toute demande d'un irrigant nouvellement concerné par les prélèvements dans les nappes d'accompagnement tels que définis dans l'article 3, dont l'assolement justifie une telle dérogation et ayant lancé une étude d'incidence et de solution alternative.
- Pour la période de 2023 à 2025 : toute demande faite pour l'un des 7 forages proximaux identifiés sur le cours d'eau l'Aigre dont la liste figure en **annexe IV** du présent arrêté. A compter de 2026, sous réserve de pouvoir bénéficier d'un accompagnement financier, les forages qui n'auront pas été déplacés seront soumis aux dispositions du présent arrêté.

Chaque dérogation sera notifiée à l'intéressé et publiée sur le site internet des services de l'État en Eure-et-Loir.

ARTICLE 6 : Dispositions particulières

L'arrosage par les dispositifs d'irrigation agricole des voies de circulation du domaine public routier dont la chaussée est bitumée est interdit.

ARTICLE 7 : Publicité

Le présent arrêté fait l'objet :

- d'une publication au recueil des actes administratifs de la préfecture d'Eure-et-Loir ;
- d'une mise à disposition sur le site internet des services de l'État (www.eure-et-loir.gouv.fr) ;
- d'une mise à disposition sur le site de l'information sécheresse du Gouvernement PROPLUVIA (<http://propluvia.developpement-durable.gouv.fr/propluvia/faces/index.jsp>) ;
- d'un affichage en mairie pendant toute la durée de validité de l'arrêté ;
- d'une information aux membres du Comité Ressources en Eau.

Une carte disponible sur le lien suivant : <https://www.eure-et-loir.gouv.fr/Actions-de-l-Etat/Meteo-de-l-Eau> permet de visualiser la situation départementale de la sécheresse ainsi que les mesures de restriction applicables aux différents usages par niveau de gravité (**annexe VI**).

ARTICLE 8 : Contrôle administratif, recherche et constatation des infractions

Le contrôle du respect des dispositions du présent arrêté et des dispositions des arrêtés spécifiques pris pour son application est exercé conformément aux dispositions de l'article L.170-1, L.171-1 et suivant du code de l'environnement.

La recherche et la constatation des infractions aux dispositions du présent arrêté et aux dispositions des arrêtés spécifiques pris pour son application sont exercées conformément aux dispositions des articles L.172-4 et suivant du code de l'environnement.

ARTICLE 9 : Sanctions pénales

Conformément à l'article R.216-9 du code de l'environnement le fait de contrevenir aux mesures de limitation ou de suspension provisoire des usages de l'eau prescrites par les arrêtés mentionnés aux articles R.211-66 à 69 du même code est puni de l'amende prévue pour les contraventions de 5ème classe.

Conformément à l'article L.173-4 du code de l'environnement le fait de faire obstacle aux fonctions exercées par les fonctionnaires et agents habilités à exercer des missions de contrôle administratif ou de recherche et de constatation des infractions en application du même code est puni de six mois d'emprisonnement et de 15 000 euros d'amende.

ARTICLE 10 : Période de validité

Le présent arrêté prend effet à la date de sa signature.

En fonction de l'évolution des ressources en eau et des conditions climatiques sur le département d'Eure-et-Loir, les dispositions mentionnées dans le présent arrêté pourront être redéfinies par arrêté préfectoral.

ARTICLE 11 : Abrogation

L'arrêté préfectoral n° DDT-SGREB-2023-205 du 28 juin 2023, instaurant des mesures de restriction temporaire des usages de l'eau dans le département d'Eure-et-Loir, est abrogé.

ARTICLE 12 : Délais et voies de recours

En application de l'article L.411-2 du code des relations entre le public et l'administration et de l'article R.421-1 du code de justice administrative, le présent arrêté peut faire l'objet :

- d'un recours administratif dans un délai de deux mois suivant sa publication :
 - recours gracieux auprès du préfet du département d'Eure-et-Loir ;
 - ou recours hiérarchique auprès du ministre de la Transition écologique et de la cohésion des territoires ;
- d'un recours contentieux devant le tribunal administratif d'Orléans dans un délai de deux mois à compter de sa publication. Le tribunal administratif peut être saisi par l'application informatique « Télérecours citoyens » accessible par le site internet www.telecours.fr.

Lorsque dans le délai initial du recours contentieux, est exercé un recours administratif, le recours contentieux est interrompu et ne recommence à courir que lorsque le recours administratif a été rejeté.

ARTICLE 13 : Exécution

Le secrétaire général de la préfecture d'Eure-et-Loir, le directeur départemental des territoires d'Eure-et-Loir, les présidents des communautés d'agglomérations, les présidents des communautés de communes d'Eure-et-Loir, les maires des communes d'Eure-et-Loir, le commandant du groupement de gendarmerie d'Eure-et-Loir, le chef du service départemental de l'Office français de la biodiversité sont chargés, chacun en ce qui le concerne, de l'exécution du présent arrêté.

CHARTRES, le **05 JUL. 2023**

Le Préfet,

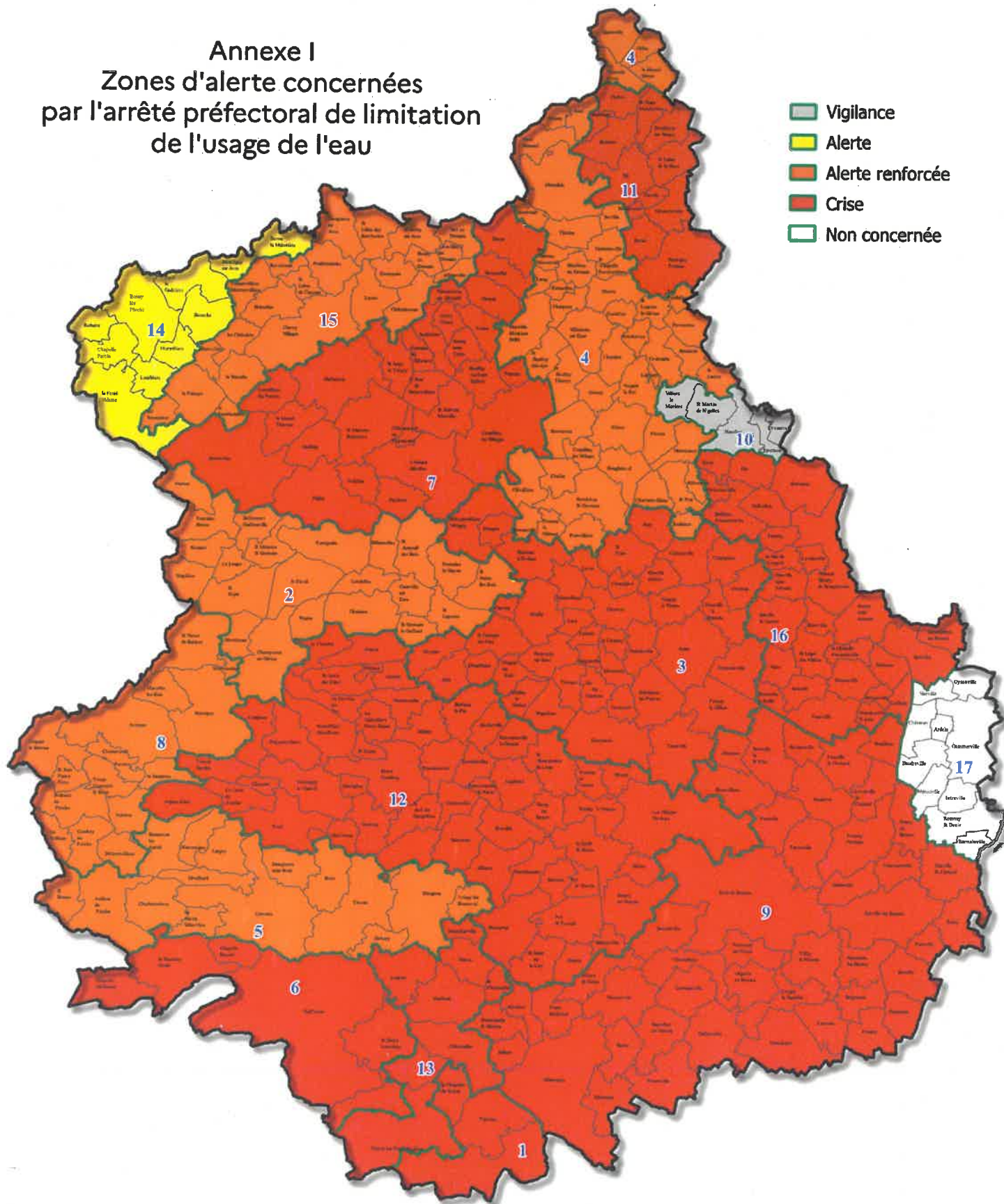

Françoise SOULIMAN

Annexe I

Zones d'alerte concernées

par l'arrêté préfectoral de limitation de l'usage de l'eau

- Vigilance
- Alerte
- Alerte renforcée
- Crise
- Non concernée



Numéro de la zone	Nom de la zone d'alerte
1	AIGRE
2	EURE Amont
3	EURE Moyen haut
4	EURE Moyen bas
5	OZANNE
6	YERRE
7	BLAISE

Numéro de la zone	Nom de la zone d'alerte
8	CLOCHE
9	CONIE
10	DROUETTE
11	VESGRE
12	LOIR Amont
13	LOIR Aval
14	AVRE Moyen

Numéro de la zone	Nom de la zone d'alerte
15	AVRE Aval
16	VOISE
17	JUINE

ANNEXE II : Communes des zones d'alerte sécheresse

1- AIGRE

LA CHAPELLE-DU-NOYER
THIVILLE

*communes déléguées de
CLOYES-LES-TROIS-RIVIERES :*

CHARRAY
LA FERTE-VILLENEUIL
LE MÉE
ROMILLY-SUR-AIGRE

2- EURE Amont

BELHOMERT-GUEHOUILLE
BILLANCELLES
CHAMPROND-EN-GATINE
CHUISNES
COURVILLE-SUR-EURE
LE FAVRIL
FONTAINE-LA-GUYON
FONTAINE-SIMON
FRIAIZE
LANDELLES
LA LOUPE
MANOU
MEAUCE
MONTIREAU
PONTGOUIN
SAINT-ARNOULT-DES-BOIS
SAINT-AUBIN-DES-BOIS
SAINT-ELIPH
SAINT-GERMAIN-LE-GAILLARD
SAINT-LUPERCE
SAINT-MAURICE-SAINT-GERMAIN
VAUPILLON

3- EURE Moyen Haut

AMILLY
BAILLEAU-L'EVEQUE
BARJOUVILLÉ
BERCHERES-LES-PIERRES
CHAMPHOL
CHAMPSERU
CHARTRES
CHAUFFOURS
CINTRAY
COLTAINVILLE
CORANCEZ
LE COUDRAY
DAMMARIE
DANGERS
FONTENAY-SUR-EURE
FRANCOURVILLE
GASVILLE-OISEME
GELLAINVILLE
HOUVILLE-LA-BRANCHE
JOUY
LEVES
LUCE
LUISANT
MAINVILLIERS
MESLAY-LE-GRENET
MIGNIERES
MITTAINVILLIERS - VERIGNY
MORANCEZ
NOGENT-LE-PHAYE
NOGENT-SUR-EURE
OLLE
ORROUER
PRUNAY-LE-GILLON
SAINT-GEORGES-SUR-EURE
SAINT-PREST
SOURS
THEUVILLE
THIVARS
UMPEAU
VER-LES-CHARTRES

4- EURE Moyen bas

ABONDANT
ANET
BERCHERES-SAINT-GERMAIN
BOUGLAINVAL
LE BOULLAY-MIVOYE
LE BOULLAY-THIERRY
BRECHAMPS
BRICONVILLE
CHALLET
LA CHAPELLE-FORAINVILLIERS
CHARPONT
CHARTAINVILLIERS
CHAUDON
LA CHAUSSEE-D'IVRY
CHERISY
CLEVILLIERS
COULOMBS
CROISILLES
ECLUZELLES
FAVEROLLES
FRESNAY-LE-GILMERT
GERMAINVILLE
GILLES
GUAINVILLE
LORMAYE
LURAY
MAINTENON
MARVILLE-MOUTIERS-BRULE
LE MESNIL-SIMON
MEVOISINS
MEZIERES-EN-DROUAIS
MONTREUIL
NERON
NOGENT-LE-ROI
ORMOY
OUERRE
PIERRES
LES PINTHIERES
POISVILLIERS
SAINTE-GEMME-MORONVAL
SAINT-LAURENT-LA-GATINE
SAINT-LUCIEN
SAINT-PIAT
SAUSSAY
SENANTES
SERAZEREUX
SERVILLE
SOREL-MOUSSEL
SOULAIRES
VILLEMEUX-SUR-EURE
*territoire de
TREMBLAY-LES-VILLAGES :*
SAINT-CHERON-DES-CHAMPS

5- OZANNE

AUTHON-DU-PERCHE
LES AUTELS-VILLEVILLON
BEAUMONT-LES-AUTELS
BROU
CHARBONNIERES
DAMPPIERRE-SOUS-BROU
GOHORY
LUIGNY
MIERMAIGNE
MOULHARD
SAINT-BOMER
TRIZAY-LES-BONNEVAL
UNVERRE
YEVRES

*commune fusionnée avec
Bulou et Mézières-au-Perche (DANGEAU) :*
DANGEAU

6- YERRE

LA BAZOCHE-GOUET
CHAPELLE-GUILLAUME
CHAPELLE-ROYALE
VALD'YERRE

*commune fusionnée avec
SAINT-DENIS-LES-PONTS :*
LANNERAY

*commune déléguée de
CLOYES-LES-TROIS-RIVIERES :*
SAINT-HILAIRE-SUR-YERRE

8- CLOCHE

ARCISSES
BETHONVILLIERS
CHAMPROND-EN-PERCHET
COUDRAY-AU-PERCHE
LES ETILLEUX
LA GAUDAIN
MAROLLES-LES-BUIS
MONTLONDON
NOGENT-LE-ROTRON
SAINT-JEAN-PIERRE-FIXTE
SAINT-VICTOR-DE-BUTHON
SAINTIGNY
SOUANCE-AU-PERCHE
TRIZAY-COUTRETOT-SAINT-SERGE
VICHÈRES

7- BLAISE

ARDELLES	FAVIERES	LE MESNIL-THOMAS	SENONCHES
AUNAY-SOUS-CRECY	FONTAINE-LES-RIBOUTS	PUISEUX	THIMERT-GATELLES
LE BOULLAY-LES-DEUX-EGLISES	GARANCIERES-EN-DROUAIS	SAINT-ANGE-ET-TORCAY	TREMBLAY-LES-VILLAGES
CHATEAUNEUF-EN-THYMERAIS	GARNAY	SAINT-JEAN-DE-REBERVILLIERS	<i>sauf le territoire SAINT-CHERON-DES-CHAMPS</i>
CRECY-COUVE	JAUDRAIS	SAINT-MAIXME-HAUTERIVE	TREON
DIGNY	LOUVILLIERS-LES-PERCHE	SAINT-SAUVEUR-MARVILLE	VERNOUILLET
DREUX	MAILLEBOIS	SAULNIERES	

9- CONIE

ALLONNES	GUILLEVILLE
BAIGNEAUX	GUILLONVILLE
BAZOCHES-EN-DUNOIS	JALLANS
BAZOCHES-LES-HAUTES	JANVILLE-EN-BEAUCE
BEAUVILLIERS	LEVESVILLE-LA-CHENARD
BOISVILLE-LA-SAINT-PERE	LOIGNY-LA-BATAILLE
CONIE-MOLITARD	LOUVILLE-LA-CHENARD
CORMAINVILLE	LUMEAU
COURBEHAYE	MOLEANS
DAMBRON	MOUTIERS
DONNEMAIN-SAINT-MAMES	NEUVY-EN-BEAUCE
EOLE-EN-BEAUCE	NOTTONVILLE
FONTENAY-SUR-CONIE	OINVILLE-SAINT-LIPHARD
FRESNAY-L'EVEQUE	ORGERES-EN-BEAUCE
GOUILLONS	PERONVILLE

POINVILLE
POUPRY
PRASVILLE
RECLAINVILLE
SANCHEVILLE
SANTILLY
TERMINIERS
TILLAY-LE-PENEUX
TOURY
TRANCRAINVILLE
VARIZE
VILLAMPUY
VILLIERS-SAINT-ORIE
YMONVILLE
VILLEMAURY

10- DROUETTE

DROUE-SUR-DROUETTE
EPERON
HANCHES
SAINT-MARTIN-DE-NIGELLES
VILLIERS-LE-MORHIER

11- VESGRE

BERCHERES-SUR-VESGRE
BONCOURT
BOUTIGNY-PROUAI
BROUE
BU
GOUSSAINVILLE
HAVELU
MARCHEZAIS
OULINS
ROUVRES
SAINT-LUBIN-DE-LA-HAYE
SAINT-OUEN-MARCHEFROY

12- LOIR Amont

ALLUYES	LUPLANTE
ARGENVILLIERS	MAGNY
BAILLEAU-LE-PIN	MARCHEVILLE
BLANDAINVILLE	MEREGLISE
LA BOURDINIÈRE-SAINT-LOUP	MESLAY-LE-VIDAME
BONCE	MONTBOISSIER
BONNEVAL	MONTIGNY-LE-CHARTIF
BOUVILLE	MORIERS
BULLAINVILLE	MOTTEREAU
CERNAY	NEUVY-EN-DUNOIS
CHARONVILLE	NONVILLIERS-GRANDHOUX
CHASSANT	PRE-SAINT-EVROULT
LES CHATELLIERS-NOTRE-DAME	PRE-SAINT-MARTIN
COMBRES	SAINT-AVIT-LES-GUESPIERES
LES CORVEES-LES-YY	SAINT-DENIS-DES-PUITS
LA CROIX-DU-PERCHE	SAINT-EMAN
DANCY	SAINT-MAUR-SUR-LE-LOIR
EPEAUTROLLES	SANDARVILLE
ERMENONVILLE-LA-GRANDE	SAUMERAY
ERMENONVILLE-LA-PETITE	LE THIEULIN
FRAZE	THIRON-GARDAIS
FRESNAY-LE-COMTE	VIEUVICQ
FRUNCE	LES VILLAGES VOVEENS
LE GAULT-SAINT-DENIS	VILLARS
HAPPONVILLIERS	VILLEBON
ILLIERS-COMBRAY	VITRAY-EN-BEAUCE

*communes fusionnées
avec DANGEAU (DANGEAU) :*
BULLOU
MEZIERES-AU-PERCHE

13- LOIR Aval

CHATEAUDUN
FLACEY
LOGRON
MARBOUE
MONTHARVILLE
SAINT-CHRISTOPHE

SAINT-DENIS-LES-PONTS

commune fusionnée avec LANNERAY :

*communes déléguées de
CLOYES-LES-TROIS-RIVIERES :*
AUTHEUIL
CLOYES-SUR-LE-LOIR
DOUY
MONTIGNY-LE-GANNELON

14- AVRE Moyen

BEAUCHE
BEROU-LA-MULOTIERE
BOISSY-LES-PERCHE
LA CHAPELLE-FORTIN
LA FERTE-VIDAME
LAMBLORE
MONTIGNY-SUR-AVRE
MORVILLIERS
ROHAIRE
RUEIL-LA-GADELIERE

15- AVRE Aval

ALLAINVILLE
BOISSY-EN-DROUAI
BREZOLLES
CHATAINCOURT
LES CHATELETS
CRUCEY-VILLAGES
DAMPIERRE-SUR-AVRE
ESCORPAIN
FESSANVILLIERS-MATTANVILLIERS
LA FRAMBOISIERE
LAONS
LOUVILLIERS-EN-DROUAI
LA MANCIELIERE
PRUDEMANCE
LA PUISAYE
LES RESSUINTES
REVERCOURT
SAINT-LUBIN-DE-CRAVANT
SAINT-LUBIN-DES-JONCHERETS
SAINT-REMY-SUR-AVRE
LA SAUCELLE
VERT-EN-DROUAI

16- VOISE

AUNAY-SOUS-AUNEAU	MAISONS
AUNEAU-BLEURY-SAINT-SYMPHORIEN	MOINVILLE-LA-JEULIN
BAILLEAU-ARMENONVILLE	MONDONVILLE-SAINT-JEAN
BEVILLE-LE-COMTE	MORAINVILLE
LA CHAPELLE-D'AUNAINVILLE	OINVILLE-SOUS-AUNEAU
DENONVILLE	OUARVILLE
ECROSNES	ROINVILLE
GALLARDON	SAINT-LEGER-DES-AUBEES
GARANCIERES-EN-BEAUCE	SAINVILLE
GAS	SANTEUIL
LE GUE-DE-LONGROI	VOISE
HOUX	YERMENONVILLE
LETHUIN	YMERAY
LEVAINVILLE	

17- JUINE

ARDELU
BARMAINVILLE
BAUDREVILLE
CHATENAY
GOMMENVILLE
INTREVILLE
MEROUVILLE
OYSONVILLE
ROUVRAY-SAINT-DENIS
VIERVILLE

ANNEXE III

**DEMANDE DE DÉROGATION
ARRÊTÉ PRÉFECTORAL DE RESTRICTION DES USAGES DE L'EAU**

Document à transmettre au service en charge de l'eau de la DDT
d'Eure-et-Loir par courriel (ddt-sgreb@eure-et-loir.gouv.fr)

Demandeur – personne physique		
Nom	Prénom	Adresse

Demandeur – personne morale		
Nom	Représentant	Siège social

Description de l'usage concerné

Ressource utilisée

Volume nécessaire (m3)	Dates et heures de prélèvement

Date :

Signature :

(et cachet pour les personnes morales)

ANNEXE IV

**FORAGES PROXIMAUX IDENTIFIÉS
SUR LE COURS D'EAU L'AIGRE**

Identifiant Préfecture	Identifiant national de l'ouvrage	Lieu-dit	Commune déléguée	Commune
2806098	03613X0093 (AC) BSS000ZXNM	Le Carreau	Charray	Cloyes-les-Trois-Rivières
2806477	03613X0083 (AC) BSS000ZXNB	Le Ru		
2860194	03618X0081 (AC) BSS000ZYPV	St Laurent		
2801091	03614X0133 (AC) BSS000ZXYS	Le Moulin Girault	La Ferté-Villeneuve	
2801587	03613X0107 (AC) BSS000ZXPB	Les Oiseaux/Saint-Calais	Romilly-sur-Aigre	
2800390	03613X0103 (AC) BSS000ZXNX	La Baronnerie/ Saint-Calais		
2801877	03613X0084 (AC) BSS000ZXNC	Le Grand Launay		

AC = ancien code de la banque du sous-sol (BSS)

ANNEXE V

VISUEL PAGE SUIVANTE



SCAN MOI

**LA LIMITATION DES PROGRAMMES DE LAVAGE
ET DU MATÉRIEL HAUTE PRESSION SONT DES
MESURES DE RESTRICTION PRISES DANS LE
CADRE D'UN ARRÊTÉ SÉCHERESSE**

**L'EAU EST UN BIEN COMMUN,
PRÉSERVONS LA ENSEMBLE !**



ANNEXE VI

PICTOGRAMMES EXPLICATIFS DES MESURES DE RESTRICTION

par **USAGE**

(usages domestiques, usages agricoles, collectivités et entreprises non agricoles)

et

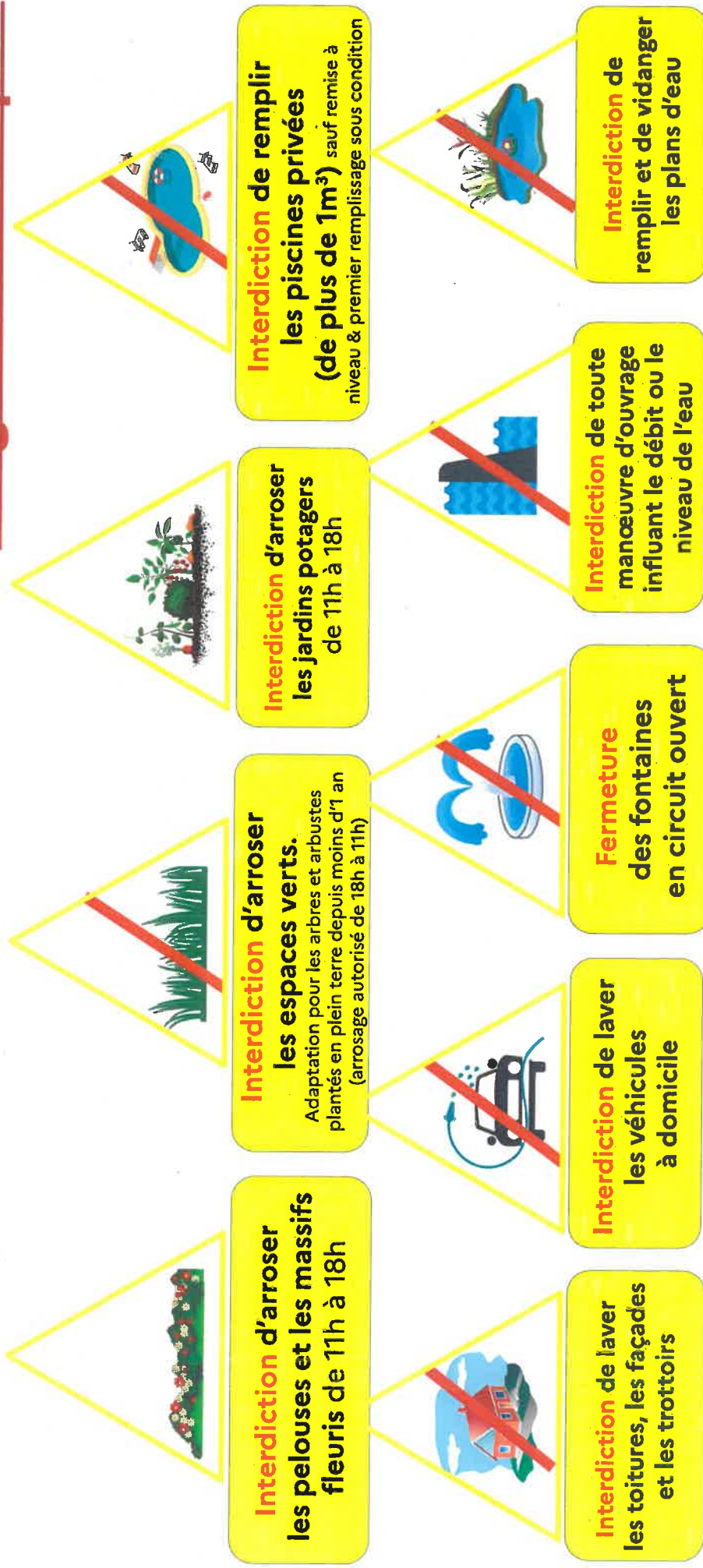
par **NIVEAU DE GRAVITÉ**

(alerte, alerte renforcée et crise)

Sécheresse dans l'Eure-et-Loir – Mesures de restriction à respecter sur le territoire

ALERTE

Usages domestiques




L'utilisation des réserves d'eaux pluviales ou d'une retenue non connectée au milieu naturel n'est pas concernée par ces restrictions.

Retrouvez le détail des mesures prises pour l'ensemble des usages domestiques et professionnels sur le site des services de l'État – [Arrêtés](#)


Sécheresse dans l'Eure-et-Loir – Mesures de restriction à respecter sur le territoire

ALERTE RENFORCÉE


Usages domestiques



Interdiction d'arroser les jardins potagers de 9h à 20h



Interdiction d'arroser les espaces verts.
Adaptation pour les arbres et arbustes plantés en plein terre depuis moins d'1 an (arrosage autorisé de 18h à 11h)



Interdiction d'arroser Les pelouses et les Massifs fleuris




Interdiction de remplir les piscines privées (de plus de 1m³) sauf remise à niveau & premier remplissage sous condition




Interdiction de laver les toitures, les façades et les trottoirs



Interdiction de laver les véhicules à domicile



Fermeture des fontaines en circuit ouvert



Interdiction de toute manœuvre d'ouvrage influant le débit ou le niveau de l'eau



Interdiction de remplir et de vider les plans d'eau

L'utilisation des réserves d'eaux pluviales ou d'une retenue non connectée au milieu naturel n'est pas concernée par ces restrictions.

Retrouvez le détail des mesures prises pour l'ensemble des usages domestiques et professionnels sur le site des services de l'État – [Arrêtés](#)

Version du 09/05/2023



**PRÉFET
D'EURE-
ET-LOIR**

*Liberté
Égalité
Fraternité*

Sécheresse dans l'Eure-et-Loir – Mesures de restriction à respecter sur le territoire

CRISE

Usages domestiques



Interdiction d'arroser
les pelouses et les massifs
fleuris



Interdiction d'arroser
les espaces verts.



Interdiction d'arroser
les jardins potagers
de 9h à 20h



Interdiction de remplir
les piscines privées
(de plus de 1m³)




Interdiction de laver
les toitures, les façades
et les trottoirs



Interdiction de laver
les véhicules
à domicile



Fermeture
des fontaines
en circuit ouvert



Interdiction de toute
manœuvre d'ouvrage
influant le débit ou le
niveau de l'eau



Interdiction de
remplir et de vidanger
les plans d'eau

L'utilisation des réserves d'eaux pluviales ou d'une retenue non connectée au milieu naturel n'est pas concernée par ces restrictions.

Retrouvez le détail des mesures prises pour l'ensemble des usages domestiques et professionnels
sur le site des services de l'État – [Arrêtés](#)



PRÉFET
D'EURE-
ET-LOIR

Liberté
Égalité
Fraternité

Sécheresse dans l'Eure-et-Loir – Mesures de restriction à respecter sur le territoire

ALERTE

Usages agricoles




Interdiction d'irriguer par aspersion des cultures entre 11h et 18h pour les irrigants à proximité d'un cours d'eau



Interdiction de mener les pompages d'essai des forages sauf dérogation DDT



Autorisation d'irrigation par système d'irrigation localisée pour les irrigants à proximité d'un cours d'eau



Autorisation d'abreuvement des animaux

Ne sont pas concernées les pépinières, les cultures fruitières, maraîchères, florales, les plantes aromatiques ou médicinales.

Les présentes restrictions s'appliquent aux prélèvements en cours, d'eau ou en nappe d'accompagnement (à moins de 200 m d'un cours d'eau et moins de 20m de profondeur, sauf si démonstration de non incidence par un hydrogéologue, ou inversement si en dehors de ces critères mais démonstration d'incidence d'un hydrogéologue).

L'utilisation des réserves d'eaux pluviales ou d'une retenue non connectée au milieu naturel n'est pas concernée par ces restrictions

Retrouvez le détail des mesures prises pour l'ensemble des usages domestiques et professionnels sur le site des services de l'État – [Arrêtés](#)

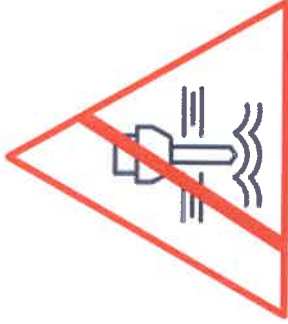
Sécheresse dans l'Eure-et-Loir – Mesures de restriction à respecter sur le territoire

ALERTE RENFORCÉE


Usages agricoles



Interdiction d'irriguer par aspersion des cultures entre 9h et 20h sauf outil de pilotage dédié (18h-11h) pour les irrigants à proximité d'un cours d'eau



Interdiction de mener les pompages d'essai des forages



Irrigation par système d'irrigation localisée Autorisé pour les irrigants à proximité d'un cours d'eau



Abreuvement des animaux autorisé

Ne sont pas concernées les pépinières, les cultures fruitières, maraîchères, florales, les plantes aromatiques ou médicinales.

Les présentes restrictions s'appliquent aux prélèvements en cours d'eau ou en nappe d'accompagnement (à moins de 200 m d'un cours d'eau et moins de 20m de profondeur, sauf si démonstration de non incidence par un hydrogéologue, ou inversement si en dehors de ces critères mais démonstration d'incidence d'un hydrogéologue).

L'utilisation des réserves d'eaux pluviales ou d'une retenue non connectée au milieu naturel n'est pas concernée par ces restrictions.

Retrouvez le détail des mesures prises pour l'ensemble des usages domestiques et professionnels sur le site des services de l'État – Arrêtés

Sécheresse dans l'Eure-et-Loir – Mesures de restriction à respecter sur le territoire

CRISE

Usages agricoles



Interdiction d'irriguer par aspersion des cultures pour les irrigants à proximité d'un cours d'eau



Interdiction d'irriguer par système d'irrigation localisée



Interdiction de mener les pompages d'essai des forages pour les irrigants à proximité d'un cours d'eau



Abreuvement des animaux autorisé

Ne sont pas concernées les pépinières, les cultures fruitières, maraîchères, florales, les plantes aromatiques ou médicinales.

Les présentes restrictions s'appliquent aux prélèvements en cours d'eau ou en nappe d'accompagnement (à moins de 200 m d'un cours d'eau et moins de 20m de profondeur, sauf si démonstration de non incidence par un hydrogéologue, ou inversement si en dehors de ces critères mais démonstration d'incidence d'un hydrogéologue).

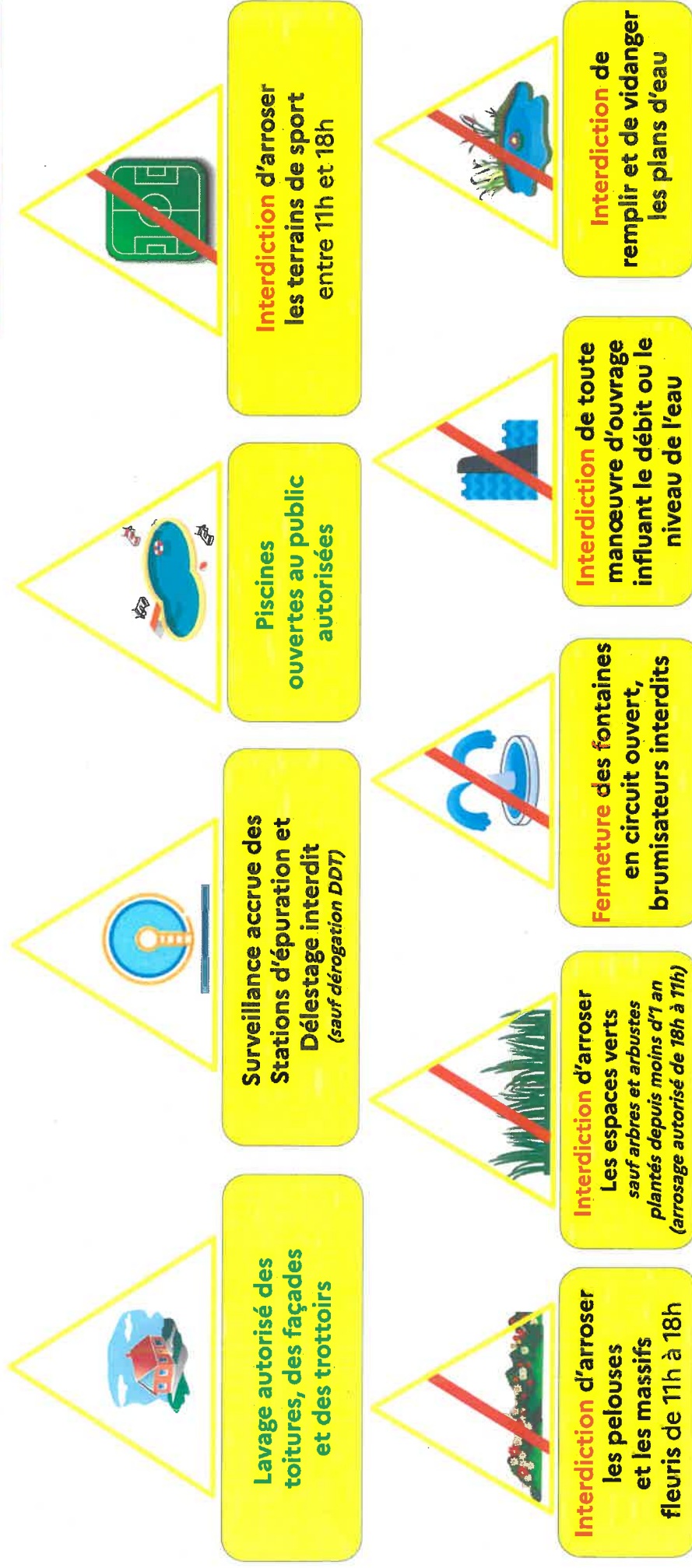
L'utilisation des réserves d'eaux pluviales ou d'une retenue non connectée au milieu naturel n'est pas concernée par ces restrictions.

Retrouvez le détail des mesures prises pour l'ensemble des usages domestiques et professionnels sur le site des services de l'État – [Arrêtés](#)

Sécheresse dans l'Eure-et-Loir – Mesures de restriction à respecter sur le territoire

ALERTE

Collectivités




L'utilisation des réserves d'eaux pluviales ou d'une retenue non connectée au milieu naturel n'est pas concernée par ces restrictions.

Retrouvez le détail des mesures prises pour l'ensemble des usages domestiques et professionnels sur le site des services de l'État – [Arrêtés](#)

Sécheresse dans l'Eure-et-Loir – Mesures de restriction à respecter sur le territoire

ALERTE RENFORCÉE

Collectivités



**Interdiction d'arroser
les pelouses et les massifs
fleuris**



Interdiction d'arroser les espaces verts
Adaptation pour les arbres et arbustes
plantés en plein terre depuis moins d'1 an
(arrosage autorisé de 18h à 11h)



**Interdiction d'arroser
les terrains de sport
entre 11h et 18h**



**Interdiction de
remplir et de vidanger
les plans d'eau**



**Fermeture des fontaines
en circuit ouvert,
brumisateurs interdits**



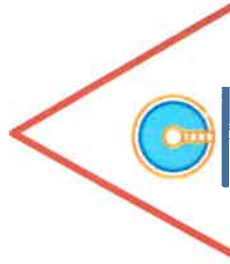
**Interdiction de toute
manœuvre d'ouvrage
influant le débit ou le
niveau de l'eau**



**Vidange des piscines
recevant
du public soumise à
autorisation ARS et DDT**



**Lavage autorisé des
toitures, des façades
et des trottoirs**



**Surveillance accrue des
stations d'épuration
et délestage interdit
sauf dérogation DDT**

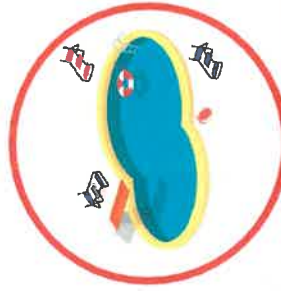
L'utilisation des réserves d'eaux pluviales ou d'une retenue non connectée au milieu naturel n'est pas concernée par ces restrictions.

**Retrouvez le détail des mesures prises pour l'ensemble des usages domestiques et professionnels
sur le site des services de l'État – [Arrêtés](#)**

Sécheresse dans l'Eure-et-Loir – Mesures de restriction à respecter sur le territoire

CRISE

Collectivités



Remplissage et vidange des piscines recevant du public soumise à autorisation ARS et DDT



Surveillance accrue des stations d'épuration et délestage interdit sauf dérogation DDT



Interdiction d'arroser les terrains de sport sauf enjeu national ou international



Interdiction d'arroser les pelouses Et les massifs fleuris




Lavage interdit des toitures, des façades et des trottoirs sauf dérogation sanitaire



Interdiction d'arroser Les espaces verts



Fermeture des fontaines en circuit ouvert, brumisateurs interdits SAUF dérogation canicule



Interdiction de toute manœuvre d'ouvrage influant le débit ou le niveau de l'eau



Interdiction de remplir et de vidanger les plans d'eau

L'utilisation des réserves d'eaux pluviales ou d'une retenue non connectée au milieu naturel n'est pas concernée par ces restrictions.

Retrouvez le détail des mesures prises pour l'ensemble des usages domestiques et professionnels sur le site des services de l'État – [Arrêtés](#)

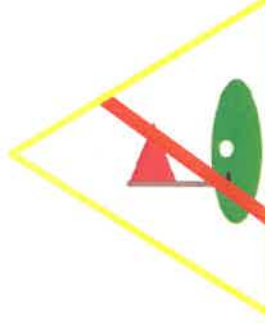
Sécheresse dans l'Eure-et-Loir – Mesures de restriction à respecter sur le territoire

ALERTE


Entreprise non agricole



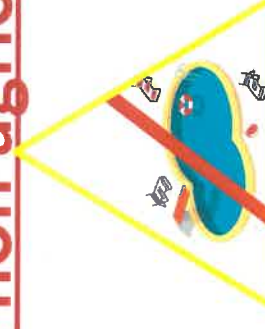
Interdiction d'arroser
les pelouses et les massifs
fleuris de 11h à 18h



Interdiction d'arroser les
Golfs de 8h à 20h.
Tenue d'un registre de
Prélèvement.



Interdiction d'arroser
les terrains de sport
entre 11h et 18h



Interdiction de remplir
les piscines privées
(de plus de 1m³) sauf remise à
niveau
& premier remplissage sous condition




Interdiction de laver
les toitures, les façades
et les trottoirs sauf
entreprise de nettoyage



Interdiction de laver
les véhicules sauf avec
matériel adapté chez un
professionnel



Fermeture
des fontaines
en circuit ouvert



Interdiction d'arroser
les espaces verts.
Sauf pour les arbres et arbustes
plantés depuis moins d'1 an
(arrosage autorisé de 18h à 11h)



Interdiction d'arroser
les pistes d'hippodromes
et manèges équinés
sauf dérogation DDT

L'utilisation des réserves d'eaux pluviales ou d'une retenue non connectée au milieu naturel n'est pas concernée par ces restrictions.
Exploitation ICPE : reporter les opérations exceptionnelles consommatrices d'eau et génératrices d'eaux polluées.

Retrouvez le détail des mesures prises pour l'ensemble des usages domestiques et professionnels
sur le site des services de l'État – **Arrêtés**

Sécheresse dans l'Eure-et-Loir – Mesures de restriction à respecter sur le territoire

ALERTE RENFORCEE

Entreprise non agricole



Interdiction d'arroser
les pelouses et les massifs
fleuris



Interdiction d'arroser
les espaces verts
*Adaptation pour les arbres et arbustes
plantés en plein terre depuis moins d'1 an
(arrosage autorisé de 18h à 11h)*



Interdiction d'arroser
les terrains de sport
entre 11h et 18h



Interdiction de remplir
les piscines privées
(de plus de 1m³) *sauf remise à
niveau & premier remplissage sous condition*



Interdiction de laver
les toitures, les façades
et les trottoirs *sauf
entreprise de nettoyage*



Interdiction de laver
les véhicules *sauf avec
matériel adapté chez un
professionnel*



Fermeture
des fontaines
en circuit ouvert



Interdiction d'arroser
les golfs *à l'exception
des greens et départs*



Interdiction d'arroser
les pistes d'hippodromes
et manèges équins
sauf dérogation DDT

L'utilisation des réserves d'eaux pluviales ou d'une retenue non connectée au milieu naturel n'est pas concernée par ces restrictions.
Exploitation ICPE : reporter les opérations exceptionnelles consommatrices d'eau et génératrices d'eaux polluées.

Retrouvez le détail des mesures prises pour l'ensemble des usages domestiques et professionnels sur le site des services de l'État – [Arrêtés](#)

Sécheresse dans l'Eure-et-Loir – Mesures de restriction à respecter sur le territoire

CRISE

Entreprise non agricole



Interdiction d'arroser
les pelouses et les massifs
fleuris



Interdiction d'arroser
les espaces verts.



Interdiction d'arroser
les terrains de sport
sauf enjeu national ou
international



Interdiction de remplir
les piscines privées
(de plus de 1m³)



Interdiction de laver
les toitures, les façades
et les trottoirs sauf
dérogation sanitaire



Interdiction de laver
les véhicules sauf
dérogation sanitaire



Fermeture
des fontaines
en circuit ouvert



Interdiction d'arroser
les golfs à l'exception
des greens entre 20h et 8h



Interdiction d'arroser
les pistes d'hippodromes
et manèges équinés
sauf dérogation DDT

L'utilisation des réserves d'eaux pluviales ou d'une retenue non connectée au milieu naturel n'est pas concernée par ces restrictions.
Exploitation ICPE : reporter les opérations exceptionnelles consommatrices d'eau et génératrices d'eaux polluées.

Retrouvez le détail des mesures prises pour l'ensemble des usages domestiques et professionnels sur le site des services de l'État – [Arrêtés](#)